REPUBLICA MOLDOVA
RAIONUL CIMIŞLIA
CONSILIUL ORĂŞENESC CIMIŞLIA
4100, bd. Ştefan cel Mare 14, or. Cimişlia, tel.: 0241 22842, fax: 0241 25739
www.cimislia.md

DECIZIA
nr. 9/22
din 23.12.2020

Cu privire la iniţierea delimitării şi actualizarea hotarelor bunului imobil

În temeiul art. 14 din Legea privind administraţia publică locală nr. 436 din 28.12.2006, Legii cadastrului bunurilor imobile nr. 1543 din 25.02.1998, Legii privind administrarea şi deetatizarea proprietăţii publice nr. 121. din 04.05.2007, Ordinului ARFC nr. 70 din 04.08.2017 privind aprobarea Instrucţiunii cu privire la modul de executare a lucrărilor cadastrale la nivel de teren şi având în vedere că terenul proprietate privată cu nr. cadastral 2901305389, amplasat în intravilanul or Cimişlia, a cărui hotar se solicită a fi modificat se învecinează pe tot perimetrul hotarului cu teren proprietate publică care până la moment din motivul amplasării nereuşite, nu se utilizează, Consiliul orăşenesc Cimişlia, **DECIDE**:

1. A iniţia delimitarea şi actualizarea hotarului bunului imobil, teren proprietate privată a cet. [redacted] cu nr. cadastral 2901305389, cu suprafaţa de 0,0984 ha, amplasat în intravilanul or Cimişlia, cu păstrarea suprafeţei iniţiale a acestuia. (Anexa nr. 1).

2. Se acceptă se acceptă cererea proprietarilor terenului indicat în pct. 1 a prezentei decizii, de a executa din cont propriu lucrările de construcţie a canalului de evacuare a apelor pluviale din parte centrală a oraşului Cimişlia, conform schemei de proiect. (Anexa nr. 2).

3. A aproba Planul geometric a terenului actualizat. (Anexa nr. 1).

4. Controlul executării prezentei decizii se atribuie primarului oraşului, d-lui Andronachi Sergiu.

Preşedintele şedinţei **Larisa BORODIN**

Secretarul interimar al Consiliului **Cristina PÎNZARI**

Anexa nr. 1 la
Decizia Consiliului orăşenesc Cimişlia
nr. 9/22 din 23.12.2020

PLANUL GEOMETRIC

Numărul cadastral 2901305.389

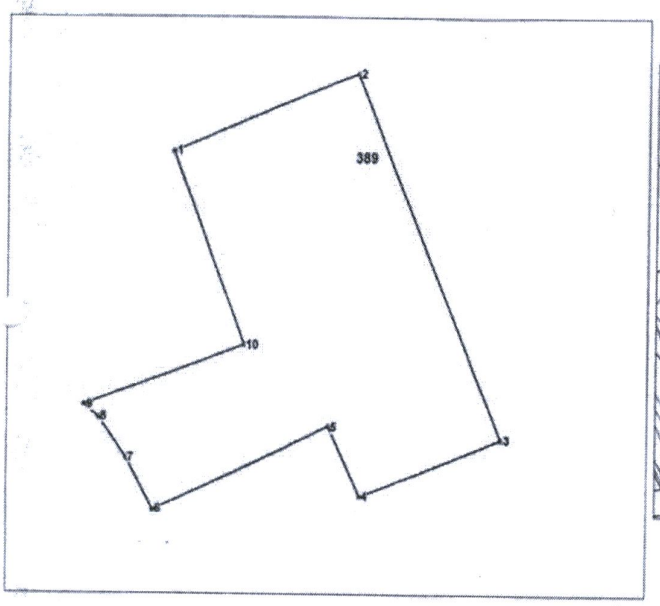

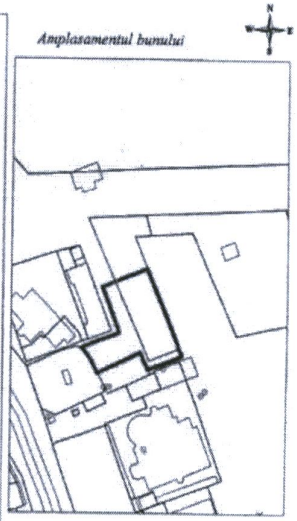

389 - numarul cadastral al terenului
01 - numarul cadastral al cladirii

Caracteristicile tehnice ale bunului imobil

Numar_cadastral	Tipul_bunului	Suprafata	Destinatia	Mod_de_folosinta
2901305.389	Teren	0,0984 ha	din intravilan localităti	pentru constructii

Secretarul interimar al Consiliului **Cristina PÎNZARI**

Anexa nr. 2 la
Decizia Consiliului orăşenesc Cimişlia
nr. 9/22 din 23.12.2020



SCHEMA

Canalul de evacuare a apelor pluviale din partea centrală a or. Cimişlia

Secretarul interimar al Consiliului **Cristina PÎNZARI**